







Teckenförklaring

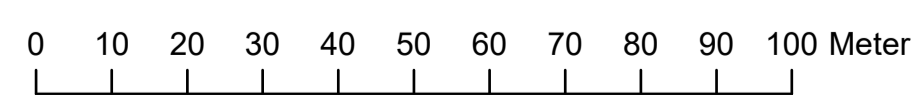
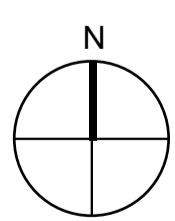
-  Mark
-  Gata
-  Bostadshus
-  Komplementbyggnad

UPPGIFTER OM GRUNDKARTAN

Koordinatsystem: SWEREF 99 1200
Höjdsystem: RH 00
Måtklass: II

Upprättad genom sammanställning
av kommunens primärkarta.
Fastighetsredovisning och kartinnehåll
aktuellt i månad år.

Morgan Ask
Mättningsingenjör



Skala: A1 1:1 000 A3 1:2000

Illustrationskarta

Samrådshandling

Detaljplan för del av Fossa 1:116

Skaftö, Lysekils kommun

Upprättad 2020-07-08

Dnr: B 2018-261

Frida Mellgren
Planhandläggare